








Legende

-  Geltungsbereich
-  Öffentliche Grünfläche- Zweckbestimmung Parkanlage
-  Flächen für den Gemeinbedarf: Sozialen Zwecken dienende Gebäude und Einrichtungen
-  Verkehrsfläche besonderer Zweckbestimmung: Fuß- und Radweg
-  Baugrenze für KiTa
-  Baumbestand
-  Baum Neupflanzung ohne zeichnerische Festsetzung

Maßnahmebezeichnungen entspr. Festsetzungsvorschläge GOP

- M1 Begrünung von Flachdächern
- M2 Fassadenbegrünung
- M3 Begrünung nicht überbauter Grundstücksflächen
- M4 Entsiegelung und Begrünung der öffentlichen Grünfläche, Bepflanzung mit mind. 25 % heimischen Gehölzen
- M5 Anbringung von 3 Fledermausersatzquartieren am Gebäude
- M6 3 Nistkästen für Halbhöhlenbrüter (öffentliche Grünfläche)
2 Nistkästen für Halbhöhlenbrüter und
1 Turmfalkenkasten
- M7 Aussenbeleuchtung mit NA- Lampen o. gleichwertig,
zur Minimierung des Falleneffektes für Insekten
- M8 Pflanzung von 2 Reihen Laubbäume mit
Mindeststammumfang 18/20 cm

Bebauungsplan JOV 585 "Wohnen auf dem Johannesfeld" Teilbereich A

Entwurf

Grünordnungsplan
Maßnahmen

